

VERORDNUNG
ÜBER DIE LANDSCHAFTSSCHUTZGEBIETE

5500/35-0	Stammverordnung Blatt 1-4	82/79	1979-04-27
5500/35-1	1. Novelle Blatt 2 und 3	6/81	1981-02-04
5500/35-2	2. Novelle Blatt 3 und 3a	29/82	1982-03-09
5500/35-3	3. Novelle Blatt 3a und 3b	73/83	1983-06-10
5500/35-4	4. Novelle Blatt 3a und 3b	5/84	1984-01-24

Ausgegeben am
24. Jänner 1984

Jahrgang 1984
5. Stück

*Verordnung der NÖ Landesregierung
vom 20. Dezember 1983, mit der die Verordnung über die
Landschaftsschutzgebiete geändert wird*

*Auf Grund des § 6 Abs. 1 des NÖ Naturschutzgesetzes,
LGBl. 5500-2, wird verordnet:*

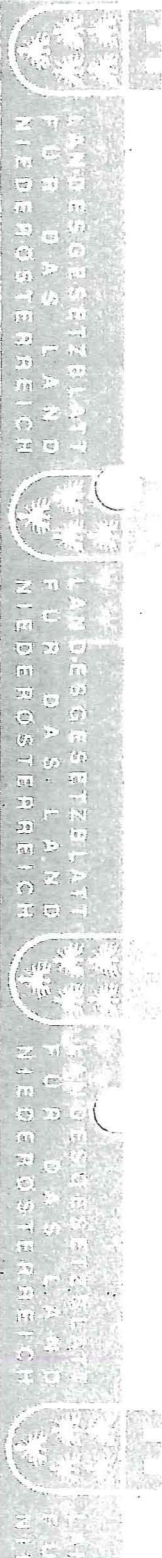
*Die Verordnung über die Landschaftsschutzgebiete,
LGBl. 5500/35-3, wird wie folgt geändert:*

Im § 2 wird nach Abs. 21 angefügt:

Niederösterreichische Landesregierung:

Dr. Brezovsky

Landesrat



Auf Grund des § 6 Abs. 1 des NÖ Naturschutzgesetzes, LGBl. 5500—1 wird verordnet:

§ 1

Die im § 2 dieser Verordnung angeführten Stadtgemeinden, Marktgemeinden, Gemeinden, Katastralgemeinden oder Gebietsteile von diesen werden zu Landschaftsschutzgebieten erklärt und erhalten die jeweils vorangestellte Bezeichnung.

§ 2

(1) Landschaftsschutzgebiet „Bisamberg und seine Umgebung“:

Das Landschaftsschutzgebiet umfaßt das innerhalb folgender Begrenzung gelegene Gebiet: Straßenzug Kellergasse – In Schiffeln – Pamessergasse in der Marktgemeinde Langenzersdorf, von seinem Schnittpunkt mit der Wiener Landesgrenze bis zu seiner Einmündung in die Bundesstraße Nr. 2, diese bis zur Landeshauptstraße Nr. 33, diese bis zur Landeshauptstraße Nr. 12, diese bis zum Schnittpunkt mit der Gemeindegrenze Hagenbrunn/Bisamberg, diese bis zum Schnittpunkt mit der Wegparzelle Nr. 1083, diese und die anschließende Wegparzelle Nr. 1084/2, diese bis zur Einmündung in die Wegparzelle Nr. 1103, diese bis zur Gemeindegrenze Hagenbrunn/Enzersfeld, diese bis zum Schnittpunkt mit der Landesstraße Nr. 3109, diese bis zum Schnittpunkt mit der Wiener Landesgrenze und diese bis zum Ausgangspunkt der Beschreibung.

(2) Landschaftsschutzgebiet „Dobersberg“:

Das Landschaftsschutzgebiet umfaßt das Gebiet der Katastralgemeinden Dobersberg, Riegers und Merkengersch, alle Marktgemeinden Dobersberg.

(3) Landschaftsschutzgebiet „Enzesfeld-Lindabrunn-Hernstein“:

Das Landschaftsschutzgebiet umfaßt das Gebiet der Marktgemeinde Enzesfeld-Lindabrunn sowie der Gemeinde Hernstein und vom Gebiet der Stadtgemeinde Berndorf die Grundstücke Nr. 295/8 bis 295/11, 732, 733, 734, 735/1, 735/2 und 747/1 bis 747/6, alle Katastralgemeinde Berndorf I;

die Grundstücke Nr. 225/1, 226/1, 226/8, 226/9, 229/1, 230, 231, 232/1 bis 232/3, 234/1, 235/1, 235/2, 344/2, 347/1, 347/2,

349/1 bis 349/15, 352/2, 364/1, 365, 368, 369, 371/1, 378/1, 378/2, 378/4, 379, 381, 382, 384/1 bis 384/3, 385, 386, 387, 388, 389/1, 390/1, 391, 392/1 und 392/2, alle Katastralgemeinde Berndorf II;


sowie die Grundstücke Nr. 57/1, 57/2, 58/1 bis 58/5, 59/2, 59/12 bis 59/19, 111/1, 111/2, 112/1, 112/2 und 1107, alle Katastralgemeinde Berndorf IV.

(4) Landschaftsschutzgebiet „Geras und seine Umgebung“: Das Landschaftsschutzgebiet umfaßt das Gebiet der Katastralgemeinden Geras, Fugnitz, Goggitsch, Kotaun, Pfaffenreith, Schirmansreith, Trautmannsdorf, alle Stadtgemeinde Geras.


(5) Landschaftsschutzgebiet „Göttweiger Berg und seine Umgebung“:

Das Landschaftsschutzgebiet umfaßt nachstehende Grundstücke:


1. In der Katastralgemeinde Aigen die Parzellen Nr. 80/3, 81, 86/2.
2. In der Katastralgemeinde Furth die Parzelle Nr. 62/2 (Bauarea).
3. In der Katastralgemeinde Göttweig die Parzellen Nr. 2/1, 2/2, 2/3, 3/1, 3/2, 4, 5, 6, 7, 8, 9, 11, 12/1, 13/1, 14, 15/1, 17/1, 17/3, 18, 21, 22/1, 22/8, 22/9, 22/10, 22/11, 22/12, 23 (Landesstraße), 29, 30, 34, 35, 36, Bauarea Parzelle Nr. 1, 5, 6, 7, 9.
4. In der Katastralgemeinde Steinaweg die Parzelle Nr. 386/2.
5. In der Katastralgemeinde Eggendorf die Parzellen Nr. 40, 41, 43, 45, 46, 47, 48, 49, 50/1, 50/2, 52/1, 52/2, 53/1, 53/2, 53/3, 54, 56/1, 56/2, 56/3, 56/4, 56/5, 57, 58, 59/1, 59/2, 60/1, 60/2, 62/1, 62/2, 63/1, 63/2, 65, 66, 67, 68, 69/1, 69/2, 70, 71, 73, 74, 75/1, 75/2, 79, 81, 82, 83, 84, 85, 86/1, 86/2, 86/3, 86/4, 88/1, 88/2, 88/3, 89/1, 89/2, 89/3, 89/4, 90, 91, 93, 94, 297/1, 297/2, 458 (Weg), 463/2 (Weg), 464 (Weg), 465 (Landesstraße), 466 (Weg), 467 (Bundesstraße), 468/1 (Weg), 468/2 (Weg), Bauarea Parzelle Nr. 28, 37.
6. In der Katastralgemeinde Paudorf die Parzellen Nr. 92, 93, 96, 97, 98, 99, 100, 102, 103, 104/1, 104/2, 106/1, 106/2, 106/3, 106/4, 107/1, 107/2, 108, 109, 10, 131, 132, 133, 483, 484, 485, 486, 487, 488, 489, 490, 491, 492, 493, 494, 495, 496, 497, 498, 499, 500, 502, 503, 505, 507/1, 507/2, 509/1, 509/2, 510/1, 510/2, 510/4, 512,




LANDESGESETZBLATT
FÜR DAS LAND
NIEDERÖSTERREICH



LANDESGESETZBLATT
FÜR DAS LAND
NIEDERÖSTERREICH



LANDESGESETZBLATT
FÜR DAS LAND
NIEDERÖSTERREICH



LANDESGESETZBLATT
FÜR DAS LAND
NIEDERÖSTERREICH

513/1, 513/2, 514/1 (Bundesstraße), 514/2 (Landesstraße), 515/1 (Weg), 516/1 (Weg), 517 (Weg), 518 (Weg), 556, Bauareal Parzelle Nr. 44, 45/1, 45/2, 46, 47.

(6) Landschaftsschutzgebiet "Hohe Wand – Dürre Wand":

Das Landschaftsschutzgebiet umfaßt das Gebiet der Marktgemeinden Grünbach am Schneeberg und Waldegg, der Gemeinden Hohe Wand und Miesenbach, ferner der Katastralgemeinden Dreistetten, Marktgemeinde Piesting sowie Emmerberg und Muthmannsdorf, Marktgemeinde Winzendorf-Muthmannsdorf.

(7) Landschaftsschutzgebiet "Johannisbachklamm":

Das Landschaftsschutzgebiet umfaßt das Gebiet der Gemeinde Schratzenbach sowie der Katastralgemeinden Hettmannsdorf und Würflach, Gemeinde Würflach.

(8) Landschaftsschutzgebiet "Kamptal":

Das Landschaftsschutzgebiet umfaßt das Gebiet der Marktgemeinde Krumau am Kamp sowie der Katastralgemeinden Altenburg, Fuglau, Steinegg, alle Gemeinde Altenburg; der Katastralgemeinden Buchberg am Kamp, Burgholz, Eitzmannsdorf, Gars, Kamegg, Tautendorf, Thunau, Wanzenau, Wolfshof, Zitternberg, alle Marktgemeinde Gars am Kamp; der Katastralgemeinde Mühlfeld, Stadtgemeinde Horn; der Katastralgemeinden Eisenbergeramt und Eisengraberamt, Gemeinde Jaidhof; der Katastralgemeinde Zöbing, Stadtgemeinde Langenlois; der Katastralgemeinden Altpölla, Dobra, Kienberg, Kleinenzersdorf, Krug, Ramsau, Reichhalms, Schmerbach, Waldreichs, Wegscheid und Wetzlas sowie der außerhalb des Truppenübungsplatzes gelegenen Gebietsteile der Katastralgemeinden Brugg, Döllersheim, Kleinmotten, Niederplöttbach und Strones, alle Marktgemeinde Pölla; der Katastralgemeinden Mottingeramt, Peygarten, Rastenberg, Rastefeld, Zierings, alle Marktgemeinde Rastefeld; der Katastralgemeinden Rosenberg, Stallegg, Zaingrub, alle Gemeinde Rosenberg-Mold; der Katastralgemeinden St. Leonhard am Hornerwalde, Wilhalm, Wolfshoferamt, alle Marktgemeinde St. Leonhard am Hornerwald; der Katastralgemeinden Altenhof, Buchberger Waldhütten, Neustift bei Schönberg, Oberplank, Plank am Kamp, Schönberg, Stiefern, Thürneustift, alle Marktgemeinde Schönberg am Kamp; der Katastralgemeinden Brand und Werschenschlag, Gemeinde Waldhausen sowie der Katastralgemeinden Edelfhof, Flachau, Friedersbach, Mitterreith, Wolfsberg, Zwettl Stift, alle Stadtgemeinde Zwettl.

(9) Landschaftsschutzgebiet "Leiser Berge":

Das Landschaftsschutzgebiet umfaßt das Gebiet der Katastralgemeinden Michelstetten und Schletz, Marktgemeinde Asparn an der Zaya; der Katastralgemeinden Au, Dörfles, Ernstbrunn,

Klement, Oberleis, Steinbach, alle Marktgemeinde Ernstbrunn; der Katastralgemeinde Pyhra, Gemeinde Gnadendorf sowie der Katastralgemeinden Niederleis und Nodendorf, Gemeinde Niederleis.

(10) Landschaftsschutzgebiet "Oberes Pulkautal":

Das Landschaftsschutzgebiet umfaßt das Gebiet der Katastralgemeinden Pulkau, Rafing, Passendorf, alle Marktgemeinde Pulkau sowie der Katastralgemeinden Missingdorf und Theras, Marktgemeinde Sigmundsherberg.

(11) Landschaftsschutzgebiet "Ötscher-Dürrenstein":

Das Landschaftsschutzgebiet umfaßt das Gebiet der Marktgemeinden Gaming, Göstling an der Ybbs und Lunz am See, der Gemeinden Annaberg, Mitterbach am Erlaufsee, Puchenstuben, St. Anton an der Jeßnitz und St. Georgen am Reith, der Katastralgemeinden Fürteben, Stadtgemeinde Scheibbs sowie der Katastralgemeinde Waldamt, Marktgemeinde Ybbsitz.

(12) Landschaftsschutzgebiet "Rax-Schneeberg":

Das Landschaftsschutzgebiet umfaßt das Gebiet der Stadtgemeinde Gloggnitz, ausgenommen den südlich der Trasse der ÖBB liegenden Teil der Katastralgemeinde Gloggnitz, der Marktgemeinden Gutenstein, Puchberg am Schneeberg, Reichenau an der Rax, Schottwien und Schwarzau im Gebirge, sowie der Gemeinden Breitenstein, Otterthal, Payerbach, Priggwitz, Rohr im Gebirge, Semmering und Vöstenhof.

(13) Landschaftsschutzgebiet "Sierningtal":

Das Landschaftsschutzgebiet umfaßt das Gebiet der Katastralgemeinden Flatz und Sieding, Stadtgemeinde Ternitz.

(14) Landschaftsschutzgebiet "Steinbergwald":

Das Landschaftsschutzgebiet umfaßt vom Gebiet der Marktgemeinde Neusiedl an der Zaya die Grundstücke Nr. 2065/1 bis 2065/10, 2066, 2068/1 bis 2068/5, 2069/1 bis 2069/4, 2069/6, 2069/7 und 2070, alle Katastralgemeinde Neusiedl an der Zaya.

(15) Landschaftsschutzgebiet "Strudengau und Umgebung":

Das Landschaftsschutzgebiet umfaßt das Gebiet der Marktgemeinden Neustadt an der Donau und Nöchling, der Gemeinde Hofamt Priel, der Katastralgemeinde St. Martin am Ybbsfeld der Gemeinde St. Martin-Karlsbach sowie der Katastralgemeinde Donaudoorf, Stadtgemeinde Ybbs an der Donau.

(16) Landschaftsschutzgebiet "Thayatal":

Das Landschaftsschutzgebiet besteht aus zwei räumlich voneinander getrennten Teilen. Der westliche Teil umfaßt einen beider-



seitigen Uferstreifen der Thaya, beginnend im Gebiet der Stadtgemeinde Raabs an der Thaya, 300 m vom Altenheim-Steg stromabwärts bis zur Staatsgrenze im Gebiet der Stadtgemeinde Drosendorf-Zissersdorf. Der Uferstreifen hat eine durchgehende Breite von 500 m; im Streckenteil beginnend 150 m von der Einmündung des Robesbaches stromaufwärts bis 300 m von der Einmündung des Thumeritzbaches stromabwärts beträgt die Breite des rechten Uferstreifens jedoch nur 20 m. Der östliche Teil des Landschaftsschutzgebietes Thayatal umfaßt den rechtsseitigen Uferstreifen der Thaya im Gebiet der Stadtgemeinde Hardegg und der Gemeinde Niederfladnitz in einer durchgehenden Breite von 500 m. Die Entfernungsangaben beziehen sich auf die Flußmitte.

(17) Landschaftsschutzgebiet "Wachau und Umgebung":

Das Landschaftsschutzgebiet umfaßt das Gebiet der Stadtgemeinde Dürnstein, der Marktgemeinden Aggsbach, Dunkelsteinerwald, Emmersdorf an der Donau, Maria Laach am Jauerling, Mühlhof, Rossatz, Schönbühel-Aggsbach, Spitz, Weißenkirchen in der Wachau und Weiten; der Gemeinden Bergern im Dunkelsteinerwald und Weinzierl am Walde sowie der Katastralgemeinden Egelsee, Förthof, Scheibenhof, Stein, alle Stadtgemeinde Krems; der Katastralgemeinden Mautern und Mauternbach, Stadtgemeinde Mautern an der Donau; der Katastralgemeinden Melk, Pielach, Pielachberg, Spielberg, alle Stadtgemeinde Melk sowie der Katastralgemeinden Afterbach, Eibetsberg, Feistritz, Lehsdorf, Mannersdorf, Moos, Neusiedl am Feldstein, Ottenberg, Raxendorf, Robans, Walkersdorf, Zehentegg, Zeining, Zobelsdorf, alle Marktgemeinde Raxendorf.

(18) Landschaftsschutzgebiet "Wienerwald":

Das Landschaftsschutzgebiet umfaßt das innerhalb folgender Begrenzung gelegene Gebiet: Bundesstraße Nr. 14 zwischen ihrem Schnittpunkt mit der Wiener Landesgrenze und der Einmündung der Landeshauptstraße Nr. 118, die Landeshauptstraße Nr. 118 bis zu ihrer Einmündung in die Bundesstraße Nr. 19, die Bundesstraße Nr. 19 und die sie fortsetzende Landeshauptstraße Nr. 119 bis zu ihrer Einmündung in die Bundesstraße Nr. 18, die Bundesstraße Nr. 18 bis zu ihrem Schnittpunkt mit der Trasse der 1. Wiener Hochquellenwasserleitung, diese bis zum Schnittpunkt mit der Landesstraße Nr. 4010, diese bis zum Schnittpunkt mit der Südbahntrasse der ÖBB, diese bis zum Schnittpunkt mit der Neusiedler Straße, ferner in der Stadtgemeinde Mödling, den Gemeinden Maria Enzersdorf, Brunn am Gebirge sowie der Marktgemeinde Perchtoldsdorf der Straßenzug: Neusiedler Straße – Elisabethstraße – Schranzenplatz – Herzogasse – Freiheitsplatz – Enzersdorfer Straße – Josef Leeb-Gasse – Helferstorfer Straße – Schulplatz – Liechtensteinstraße – Leopold Gattringer-Straße – Brunnergasse –

Marktplatz – Hochstraße, diese bis zum Schnittpunkt mit der Wiener Landesgrenze und diese bis zum Ausgangspunkt der Beschreibung.

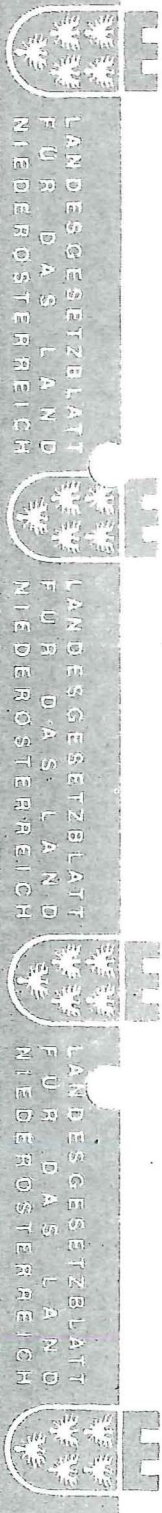
(19) Landschaftsschutzgebiet "Falkenstein":

Das Landschaftsschutzgebiet umfaßt das Gebiet der Marktgemeinde Falkenstein.

(20) Landschaftsschutzgebiet "Donau-March-Thaya-Auen":

Das Landschaftsschutzgebiet umfaßt alle innerhalb folgender Begrenzung liegenden und überdies alle in der Grenzbeschreibung selbst genannten Grundflächen, die nicht nach Maßgabe der Bestimmungen des NÖ Raumordnungsgesetzes als Bauland oder Verkehrsflächen gewidmet sind.

Bundesstraße Nr. 49 ab der Staatsgrenze, Wegparzelle Nr. 3786/3, Parzelle Nr. 1659, Wegparzellen Nr. 3790, 3791 und 3792, Parzelle Nr. 1653, alle KG Bernhardsthal; Wegparzelle Nr. 2236, Bundesstraße Nr. 49, Mühlstraße, Mühlgasse, Thaya-schutzdamm, alles KG Rabensburg; Thaya-schutzdamm bis zu dessen Schnittpunkt mit dem Hauptgraben, Wasserabzugsgräben Parzellen Nr. 2649/2, 2649/1 und 3105, Parzelle Nr. 3111/38 und Wasserabzugsgräben Parzellen Nr. 3111/74 und 3114, Wegparzelle Nr. 3119/71, Marchstraße und Forsthausstraße, alles KG Hohenau; Marchschutzdamm (Parzellen Nr. 3968, 3969, 4061, 4104, 4111 und 4197, alle KG Ringelsdorf). Zayafluß, Wegparzellen Nr. 4943, 4942, 4987 und 4988, Wiesengraben mit den Parzellen Nr. 5535 und 5473, Sumpfpärzellen Nr. 5407, 5357 und 5360, alles KG Drösing; Landeshauptstraße Nr. 7, Marchschutzdamm (einschließlich seiner Unterbrechung durch den Jedenspeigener Graben), Sulzbach, Bundesstraße Nr. 49, Gemeindestraße Parzelle Nr. 96/4 und Wegparzelle Nr. 782, alle KG Angern; Wegparzelle Nr. 964, KG Zwerndorf, Marchschutzdamm (einschließlich seiner Unterbrechung durch den Weidenbach) bis zur Gemeindegrenze Weiden an der March/Marchegg; Bundesstraße Nr. 49 und Landeshauptstraße Nr. 2, Wegparzellen Nr. 1952, 1953, 1954, 1828, 1833, 1826, 1823, 1820, 1817, 1872, 1865 und 1871, Marchschutzdamm, Wegparzelle Nr. 1889, Unterführung der Bundesbahntrasse, Wegparzelle Nr. 1910 und 1912, alles KG Marchegg; Landesstraße Nr. 3001, Landeshauptstraße Nr. 5, Hochwasserschutzdamm (einschließlich seiner Unterbrechung durch den Rußbach), Bundesstraße Nr. 49, Landeshauptstraße Nr. 8, Witzelsdorfer Rückstaudamm, Wegparzelle Nr. 469, KG Witzelsdorf; Fadenbach, östliche Schloßallee, Wegparzelle Nr. 435, Parzelle Nr. 13 (= Schloßpark) und westliche Schloßallee, alles KG Eckartsau; "Eckartsauer Straße", Bundesstraße Nr. 301 und Wegparzelle Nr. 1370/8, alles KG Orth an der Donau; Fadenbach, Wegparzellen Nr. 649, 646, 645, 643 und 633, alle KG Mannsdorf;



Fadenbach, Fadenbachbett, Schönauer Rückstaudamm, Wegparzelle Nr. 212 und Gemeindestraße Parzelle Nr. 196/2, beide KG Mühlleiten, Landesstraße Nr. 3013; Wegparzellen Nr. 1083, 1085 und 1090, Schönauer Rückstaudamm und Wegparzelle Nr. 1089, alles KG Großenzersdorf; Landesgrenze Niederösterreich/Wien, Landesstraße Nr. 2064, Bundesstraße Nr. 9, Gemeindegrenze Schwechat/Fischamend; Parzellen Nr. 301, 225/3, 319/2, 226, 172/18, 172/29, 172/28, 172/11 und 170/1, alle KG Fischamend Dorf; Parzellen Nr. 1149, 1096, 337/1, 338/1, 340, 345, 352 und 371, alle KG Fischamend Markt; Parzellen Nr. 346, 348, 307, 308/1, 308/2, 17/1 (Brücke), 97/1, 72 und 69, alle KG Maria Ellend; Parzellen Nr. 699/1, 586, 699/3, 699/6, 218, 699/8, 223/1, 223/3, 224, 732, 766, 767, 225, 308/1, 306, Wegparzelle Nr. 354, Parzellen Nr. 839, 843, Wegparzelle Nr. 845, Parzellen Nr. 859, 858, 846, 847, 824, 825, Wegparzelle Nr. 794, Parzellen Nr. 795 und 777/17, alle KG Haslau an der Donau; Parzellen Nr. 576, 575, 574, 573, 170/2, 588, 589/18, 589/19, 589/24, 205, 593/1, 611, 612, 613, 621, 622, 625, 626 und 630, alle KG Regelsbrunn; Parzellen Nr. 250/6, 250/4, 250/1, 249/32, Wegparzelle Nr. 536, Parzellen Nr. 535/9, 535/10, 249/1, 249/31, 248/1, 248/3 und 248/2, alle KG Wildungsmauer; Parzellen Nr. 869/2, 870/1, 867/2, 858, 853/1, 864/2, 865, 866/1, 866/2, 846/1, 852, 853/4, 854/4, 854/3, 860, 883/1, 882, 880/1, 884/3, 885, 886/2, 887, 277, 278, 279, 280, 281, 282 und 285/1, alle KG Petronell; Bundesstraße Nr. 9, ÖBB-Trasse, Gemeindegrenze Hainburg an der Donau/Wolfsthal-Berg, Staatsgrenze bis Schnittpunkt mit der Bundesstraße Nr. 49 (= Ausgangspunkt der Beschreibung).

(21) Landschaftsschutzgebiet "Forstheide":

Das Landschaftsschutzgebiet umfaßt alle hier bezeichneten und innerhalb folgender Begrenzung liegenden Grundstücke oder Grundstücksteile:




Landesstraße Nr. 6125 ab der KG Grenze Winklarn/Ulmerfeld, Grundstück Nr. 1886/1 (Weg), 128/2 und 1887/1 (Ybbsfluß), alle KG Winklarn; Grundstücke Nr. 2403 (Ybbsfluß), 2124, 2356/1 (Weg), 2355/5 (Weg), 2133, 2134, 2147, 2154, 2155, 2160/1, 2056/6, 2053/1, 2357/6 (Weg), ÖBB-Trasse (Amstetten-Bischofshofen), Grundstücke Nr. 2357/5 (Weg), 2055/3, 2055/165, 2054/3, 2056/10, 2055/161 (Weg), 2056/4, 2355/7, 2056/1, 2055/153, 2055/119, 2055/118, 2401 (Weg), 2055/15, Bundesstraße Nr. 121, Grundstücke Nr. 1945/2, 641, ÖBB-Trasse (Wien-Salzburg), Grundstücke Nr. 698/2 (Weg), 755, 809, 1945/10, 1945/17 (Weg), 1945/16, 1894/5, 2394 (Weg), Bundesstraßen Nr. 121 und Nr. 122, alle KG Mauer bei Amstetten; Bundesstraße Nr. 122 und Grundstück Nr. 968 (Straße), KG Aschbach Dorf; Gemeindegrenze Aschbach-Markt/Kematen an der Ybbs; Grundstück Nr. 231/1 (Straße), Landesstraße

Nr. 6211, Grundstücke Nr. 150, 165, 156, 154, 168, 175, 170/1, 171, 151, 1319, 1322, 1337, 1340, 1341, 1351, 1352, 1360, 1383, 172, Bundesstraße Nr. 121, Grundstücke Nr. 140/1, 140/2, 64, 56, 54, Landesstraße Nr. 6201, Grundstücke Nr. 40/1, 40/2, 32, 30/16, 30/15 und Bundesstraße Nr. 121, alle KG Niederhausleiten; KG Grenze Niederhausleiten/Kematen; Grundstücke Nr. 183, 182, 179/2, 179/1, 168, 167, 115, 109, 99 und 291/2 (Ybbsfluß), alle KG Kematen; Gemeindegrenze Sonntagberg/Allhartsberg, ÖBB-Trasse (Amstetten-Bischofshofen), Landesstraße Nr. 6202, Grundstücke Nr. 42/1, 42/3 und 42/4, alle KG Allhartsberg; KG Grenze Allhartsberg/Kröllendorf; Grundstücke Nr. 728, 442/2, 442/5, 397/2, 400/6, 400/5, 400/4, 400/3, 400/2, 400/1, 401/2 und ÖBB-Trasse (Amstetten-Bischofshofen), alle KG Kröllendorf; Gemeindegrenze Allhartsberg/Amstetten, Grundstücke Nr. 1126 (Weg), 1125 (Weg), 992, ÖBB-Trasse (Amstetten-Bischofshofen), Grundstücke Nr. 254, 873 (Ybbsfluß), 245, 243/7, 244, 241/12 (Weg), 241/22, 241/20, alle KG Hausmening; Grundstücke Nr. 2403 (Ybbsfluß), Grundstücke Nr. 1872/131, 1872/130, 1872/6, 2389 (Gunnorsdorferstraße), 1872/5, 1838/12, 1838/13, 1838/14, 1838/16, 2390/8, 1837/15, 1837/12, 1837/8, 1837/11, 1837/6, Landeshauptstraße Nr. 89, Grundstücke Nr. 1885/5, 2396/1 (Weg), 1897/1, 1898/1, 2398 (Weg), 1936/1, 1929/2, 1929/4, 1929/3, 1929/1, 1905/3, 1905/1, 1908/4, 1904/1, 1904/3 und 2403 (Ybbsfluß), alle KG Mauer bei Amstetten; Grundstücke Nr. 873 (Ybbsfluß), 159/1, 158/6 (Weg), 22/1, 70, 68/1, 68/2, 67/2, 67/1, 66/1, 32/1, 31/2, 31/1, 25, 24, 2/11, 13/12, ÖBB-Trasse (Amstetten-Bischofshofen), Grundstücke Nr. 13/2 und 856/1 (Straße), alle KG Hausmening; Grundstück Nr. 692/1, KG Ulmerfeld, Landesstraße Nr. 6125 bis zur KG Grenze Ulmerfeld/Winklarn (= Ausgangspunkt der Beschreibung).

(22) Landschaftsschutzgebiet "Leithagebirge":

Das Landschaftsschutzgebiet umfaßt alle hier bezeichneten und innerhalb folgender Begrenzung liegenden Grundstücke:



Landesgrenze Niederösterreich/Burgenland ab der Gemeindegrenze Mannersdorf am Leithagebirge/Sommerein, Gemeindegrenze Mannersdorf am Leithagebirge/Hof am Leithagebirge, Bundesstraße Nr. 15 Grundstücke Nr. 2672/2 (Weg), 2812/1 (Weg), 2672/4, 2657/1, 2657/5, 2655/58, 2655/3, 2675/1, 2682 (Weg), 2701, 2702, 2704/206, 2704/1, 2826 (Weg), alle KG Mannersdorf am Leithagebirge, Gemeindegrenze Mannersdorf am Leithagebirge/Sommerein bis zur Landesgrenze Niederösterreich/Burgenland (= Ausgangspunkt der Beschreibung).



§ 3

Nachstehende Vorschriften über den Landschaftsgebietsschutz treten außer Kraft:

1. Verordnung des Landrates des Kreises Neunkirchen vom 10. April 1940, Amtsblatt des Landrates des Kreises Neunkirchen vom 27. April 1940, Folge 17, S. 63;
2. Verordnung des Reichsstatthalters in Niederdonau vom 5. Juli 1940, Verordnungs- und Amtsblatt für den Reichsgau Niederdonau Nr. 35/1940;
3. Verordnung zum Schutz von Landschaftsteilen in der Bezirkshauptmannschaft Gänserndorf vom 18. Dezember 1947, Zl. V-244/7/47, Amtsblatt der Bezirkshauptmannschaft Gänserndorf vom 10. Jänner 1948;
4. Verordnung zum Schutze von Landschaftsteilen und Landschaftsbestandteilen im Bezirke Amstetten (Nr. 281) vom 9. Oktober 1948, Amtsblatt der Bezirkshauptmannschaft Amstetten vom 15. Oktober 1948, Nr. 20;
5. Verordnung der NÖ Landesregierung vom 8. November 1955, LGBl.Nr. 120/1955;
6. Verordnung der NÖ Landesregierung vom 5. Oktober 1965, LGBl.Nr. 336/1965;



7. Verordnung der NÖ Landesregierung vom 20. Dezember 1966, LGBl. Nr. 27/1967;
8. Verordnung der NÖ Landesregierung vom 10. Oktober 1967, LGBl. Nr. 374/1967;
9. Verordnung der NÖ Landesregierung vom 27. Jänner 1970, LGBl. Nr. 104/1970;
10. Verordnung der NÖ Landesregierung vom 2. Juni 1970, LGBl. Nr. 137/1970;
11. Verordnung der NÖ Landesregierung vom 6. Oktober 1970, LGBl. Nr. 263/1970;
12. Verordnung der NÖ Landesregierung vom 16. Jänner 1973, LGBl. 5500/11-0;
13. Verordnung der NÖ Landesregierung vom 30. Oktober 1973, LGBl. 5500/31-0;
14. Verordnung der NÖ Landesregierung vom 10. Jänner 1978, LGBl. 5500/33-0;
15. Verordnung der NÖ Landesregierung vom 19. September 1978, LGBl. 5500/34-0.