



2025

FOTOMONITORING LEISTUNGSBERICHT

REINHARD THALLER

Projekttitle laut Auftrag Fotomonitoring 2025		
<i>Eine Kategorie (laut Projektziel) wählen:</i> <input type="radio"/> Artinventar/Bestandsaufnahme	<input type="radio"/> Grundlagenforschung <input type="radio"/> Managementorientierte Forschung <input type="radio"/> Erforschung Naturdynamik <input type="radio"/> Sozial-ökologische Forschung	<input type="radio"/> Maßnahmenmonitoring <input checked="" type="radio"/> Prozessmonitoring <input type="radio"/> Schutzgütermonitoring <input type="radio"/> Besuchermonitoring
Schlagwörter (getrennt durch Strichpunkt) Fotomonitoring, Nationalpark Gesäuse		
Zeitraum der Geländeaufnahmen jährlich	Projektlaufzeit	
Raumbezug (Ortsangaben, Flurnamen) Nationalparkgebiet		
Beteiligte Personen/Bearbeiter:in Fachbereich Naturschutz, Reinhard Thaller		

<p>Zusammenfassung 500 Zeichen Deutsch</p> <p>Im Jahr 2025 wurden 119 Flächen fotografisch dokumentiert. Die Fläche GSS konnte aufgrund einer Baustelle nicht erfasst werden. Der Fotopunkt AUI b wurde in AUINS umbenannt. Alle im Fünfjahresrhythmus zu erfassenden Punkte wurden 2025 aufgenommen. Zwei Panoramaaufnahmen (FG Pano 2025-4 und KA-Pano 1 2025-10) konnten wegen starker vegetativer Heterogenität nicht zusammengefügt werden und fehlen im Bericht. Die Fotopunkte KA 2 und KA 5 wurden aufgrund zu dichten Bewuchses auf einjährige Drohnenaufnahmen umgestellt.</p>
<p>Zusammenfassung 500 Zeichen Englisch</p> <p>In 2025, 119 sites were photographically documented. Site GSS could not be recorded due to construction work. The photo point AUI b was renamed AUINS. All points scheduled for monitoring at five-year intervals were recorded in 2025. Two panoramic images (FG Pano 2025-4 and KA-Pano 1 2025-10) could not be merged due to strong vegetation heterogeneity and are therefore not included in this report. Due to dense vegetation, the photo points KA 2 and KA 5 were changed into annual drone-based recordings.</p>

<p>Anlagen</p> <p><input type="checkbox"/> Anhänge und Daten vollständig in diesem Dokument enthalten</p>	<p>digital</p> <p> <input type="checkbox"/> Kartenprodukte <input type="checkbox"/> Datenbank <input type="checkbox"/> Biodiversitätsdaten für BioOffice <input type="checkbox"/> Räumliche Daten (GIS-files) <input checked="" type="checkbox"/> Fotos, Videos <input checked="" type="checkbox"/> Rohdaten (gescannt, Tabellenform) </p>	<p>analog</p> <p> <input type="checkbox"/> Kartenprodukte <input type="checkbox"/> Fotos, Videos <input type="checkbox"/> Rohdaten (Aufnahmeblätter, Geländeprotokolle etc.) </p>
--	--	--

TBT 2	Unsichere zuordnung	5 Jahre	ok						ok									ok		
TBT 3	Unsichere zuordnung	5 Jahre																ok		
TBT-FP	Unsichere zuordnung	5 Jahre																ok		
TBT	Unsichere zuordnung	5 Jahre	ok															ok		
TBTD	Unsichere zuordnung	5 Jahre																fehlt		ok
TBTO	Unsichere zuordnung	5 Jahre																fehlt		ok
URE	Sukzession	1x	ok			ok			ok			ok						ok		ok
WBG	Sukzession	1x	ok			ok			ok			ok						ok		ok
WBGN	Sukzession	1x	ok			ok			ok			ok						ok		ok
WBP	Sukzession	5 Jahre	ok																	ok
ZIB	Landschaft	5 Jahre	ok																	ok
ZIO	Waldgrenze	5 Jahre																fehlt		ok

ALS 2025



AUINS 2025



BGD 2025-4



BGD 2025-10




BGO 2025-4



BGO 2025-10



BG-Pano 2025-4



BG-Pano 2025-10



BGW 2025-4



BGW 2025-10



BRL 2025



BRT 1 2025



BRT 2 2025



EGG 2025



FG 1 2025-4



FG 1 2025-10



FG 2 2025-4



FG 2 2025-10



FG 3 2025-4



FG 3 2025-10




FG 4 2025-4



FG 4 2025-10



FG 5 2025-4



FG 5 2025-10



FG 6 2025-4



FG 6 2025-10



FG 7 2025-4



FG 7 2025-10



FG-Pano 2025-10



FOSTN 1 2025



FOSTN 2 2025



FOSTS 2025



GAM 2025



GBK 2025



GBP 2025



GSEO 2025



GSEW 1 2025



GSEW 2 2025



GSG-Pano 2025



GSGQ 2025



GSGS 2025



GSGW 2025



GSH 2025




GST 1 2025



GST 2 2025



GST 3 2025



GSUCH-Pano 2025



HA 1 2025-4




HA 2 Pano 2025-4




HA 2 Pano 2025-10



HAA 1 2025



HAK 1 F3 2025



HAK 2 2025-4



HAK 2 2025-10



HAK 3 2025-4




HAK 3 2025-10



HASP 2025



HIO 2025



HIPF 1 2025



HIPF 2 2025



HIPF 3 2025



HKA 2025-10



HLSN 2025-4



HLSN 2025-10




HOC 1 2025



HOC 2 -10 2025



HOST 2025



HSR 1 2025-4



HSR 1 2025-10



HSR 2 2025-4



HSR 2 2025-10



JBSO 2025-4



JBSO 2025-10




JBS Pano 2025-4



JBS Pano 2025-10



JBSW 2025-4



JBSW 2025-10



JOB 1 2025-4



JOB 1 2025-10



JOB 2 2025-4



JOB 2 2025-10



KA 1 2025-4



KA 1 2025-10



KA 2c 2025-08-06



KA 5c 2025-08-06



KA Pano 1 2025-4



KA Pano 2 2025-4



KA pano 2 2025-10




KRA 2025



KUG 1 2025



KUG 1 F2 2025



KUG 2 2025



KUG 3 2025



KUG 3 F2 2025



KUH 2025-10



KUM 2025



LAG 1 2025



LAG 2 2025



LAG 3 2025-4



LAG 3 2025-10



LAG 4 2025-4




LAG 4 2025-10



LETAU 2025-4



LETAU 2025-10



LETI 2025-4



LETI 2025-10



LETO 2025-4



LETO 2025-10




LETW 2025-4



LETW 2025-10



LUG 2025



LUG 2 2025-7




LUK 2025




LUKP 2025



PSG 2025




PSG 2 2025



ROT 1 2025



ROT 2 2025



ROTG 2025



SCH 2025-10



SG 1 2025-4



SG 1 2025-10



SG 2 2025-4



SG 2 2025-10



SG 3 2025-4



SG 3 2025-10



SG 4 Pano 2025-4



SG 4 Pano 2025-10



SG 5 2025-4



SG 5 2025-10



SG 6 2025-4



SG 6 2025-10



SKHN 2025




SKHO 2025



SKHW 2025




SKTH 1 2025



SKTH 2 2025



STM 2025




SUWN 2025



SUWW 2025




TBT 2025-10




TBT-FP 2025




TBT 2 2025



TBT 3 2025



TBTD 2025



TBTO 2025



URE 2025



WBG 2025



WBGN 2025



WBP 2025



ZIB 2025



ZIO 2025

